

**TARN**  
OCCITANIE

Randonner à VTT, c'est aussi prévoir un équipement adapté (casque, vêtements, eau,...) et respecter l'environnement du sentier.

## INFORMATIONS PRATIQUES

### Office de tourisme du Ségala tarnais

2, rue du Gaz - 81400 Carmaux  
Tél. : +33 (0)5 63 76 76 67  
accueil@tourisme-tarn-carmaux.fr  
www.tourisme-tarn-carmaux.fr

Fiche en vente dans nos trois Points  
d'Accueil Touristique à Carmaux,  
Mirandol et Monestiés



Carmausin  
Ségala

## Communauté de Communes Carmausin-Ségala

2, rue du Gaz  
81400 CARMAUX  
Tél. : +33 (0)5 63 36 14 03  
E-mail : contact@3c-s.fr  
www.carmausin-segala.fr

[www.tourisme-tarn-carmaux.fr](http://www.tourisme-tarn-carmaux.fr)



LE DÉPARTEMENT

**TARN**  
OCCITANIE



## BASE VTT-FFCT du Carmausin-Ségala



LES CAILLOUX  
BLANCS

5



6,5 km



44.045998 - 2.044352

DÉPART Place de la mairie  
Virac



LE DÉPARTEMENT

[www.tourisme-tarn.com](http://www.tourisme-tarn.com)



## LES CAILLOUX BLANCS

→ Le tour de plaine autour de Virac est une balade très agréable à faire à deux roues. Le long des champs cultivés, sur les chemins caillouteux pratiqués par les tracteurs, vous profiterez de la vue sur le plateau cordais. Accessible avec les enfants, cette balade familiale à deux roues occupera un après-midi sportif à la découverte du Ségala.

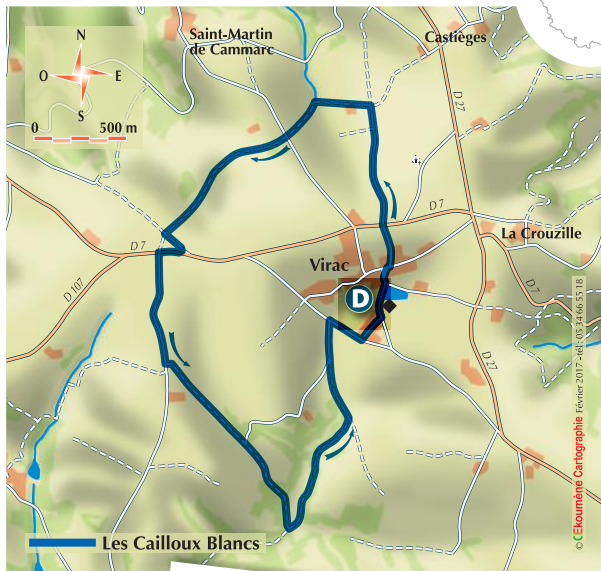
Vous passerez notamment proche du village de Virac et son église en pierre blanche, typique des lieux. Bâtie au XV<sup>ème</sup> siècle, l'église-forteresse Saint-Victor abrite un joli clocher-porche, et deux cloches de bronze dont une datant de 1737.





Virac se trouvant à moins de 5 km de Salles-sur-Cérou et de Monestiès, vous pourrez rallonger votre balade pour effectuer la visite de ces deux villages médiévaux.

### → À VOIR :

Sur le parcours :

↳ Eglise de Virac - cœur du village



-  Départ de circuit
-  Repère, monument
-  Point de vue
-  Office de tourisme