






Crespin est un joli village posé sur un promontoire rocheux qui permet d'embrasser l'horizon jusqu'à la plaine albigeoise. Le ruisseau au charmant nom d'Andouquette court au fond de la vallée. Au cours de cette balade, on chemine entre les prairies et bosquets verdoyants, on découvre les ruines du château d'Andouque, les vestiges de moulins, le dolmen de Peyre-Levada : autant de témoignages du passage et de la vie de nos ancêtres depuis la nuit des temps.



 **Départ**
Place de la mairie

 **3 h**

 **8 km**

 **Circuit de**
l'Andouquette 

Alt min 286 m **Alt max** 541 m
NIVEAU MOYEN

Info pratique

Office de Tourisme du Ségala tarnais
2, rue du gaz 81400 Carmaux
+33(0)5 63 43 46 44
tourisme.segala@orange.fr
www.tourisme-tarn-carmaux.fr

Espace Rando et Paysages
6, rue St Clair 81000 Albi
Tél : 05 63 47 73 06
info@rando-tarn.com
www.randonnee-tarn.com

Bon à savoir

Le château d'Andouque construit au XI^{ème} siècle appartenait à une très ancienne seigneurie située entre Albigeois et Rouergue, qui a donné son nom à la commune voisine. Moine de l'Abbaye de Conques, puis évêque de Pampelune (Espagne) de 1032 à 1114 Pierre d'Andouque fut un conseiller très influent à la Cour de Navarre et d'Aragon. Il ne reste aujourd'hui du château d'Andouque qu'une tour carrée dressée sur son site escarpé, dans la vallée du Cérou.

CODE DE BALISAGE

-  **BONNE DIRECTION**
-  **CHANGEMENT DE DIRECTION**
-  **MAUVAISE DIRECTION**



Sur la place, face à la mairie, emprunter le chemin de terre qui monte entre les deux bâtiments agricoles.

1 À 300 m sur la gauche, remarquer le dolmen « Peyre Levada » (vue panoramique sur le Ségala). Descendre vers la Bourdarié. Au hameau, tourner à gauche.

2 À la sortie de la Bourdarié deux possibilités s'offrent à vous :

- suivre la première route à droite, puis, quelques mètres plus loin, emprunter le chemin large à gauche ;
- ou prendre à gauche direction La Bessière et un peu plus loin à droite le chemin qui descend, légèrement, et rejoint le sentier.

3 Avant d'arriver dans les bois, prendre le chemin à gauche qui descend jusqu'à la rivière Cérou.

4 À la rivière, prendre à gauche et remonter le cours d'eau, en traversant des espaces boisés de noisetiers, châtaigniers, chênes et buis pour rallier le point de confluence de l'Andouquette et du Cérou.

5 Là, remonter le cours de l'Andouquette en le franchissant plusieurs fois. Dans cette montée, vous passerez aux pieds des ruines du château d'Andouque et vous engagerez dans le lit plus étroit du ruisseau jusqu'à la cascade. Grimper ensuite sur les versants pendant 200 m puis rejoindre de nouveau le ruisseau. Sur le chemin, un peu plus haut, sur la gauche se trouve la source ferrique d'Isabelle.

6 Continuer sur le chemin, qui monte aux Igars où l'on franchit un portillon. Filer tout droit sur la route goudronnée pour rejoindre Crespin.

RANDONNER, C'EST AUSSI PRÉVOIR UN ÉQUIPEMENT ADAPTÉ (CHAUSSURES, VÊTEMENTS, EAU...) ET RESPECTER L'ENVIRONNEMENT DU SENTIER