
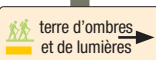


Terre d'Ombres et de Lumières



Départ

Domaine de la Verrerie



Alt min 250 m Alt max 330 m



Difficulté : MOYEN

CODE DE BALISAGE

— BONNE DIRECTION

└ CHANGEMENT DE DIRECTION

✗ MAUVAISE DIRECTION



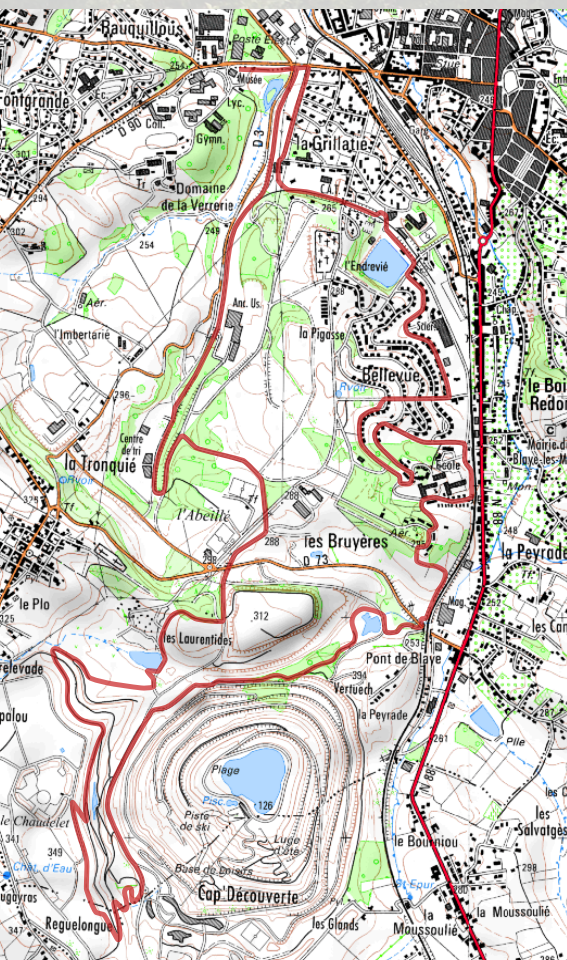
Terre d'Ombre et de Lumière

Du verre au charbon, du maître verrier au mineur, il n'y a qu'un pas, mis en lumière par l'itinéraire. Cheminant en terre minière, le pas du randonneur s'est substitué à la marche du train rempli du précieux minerai.

Bon à savoir

Pour prolonger votre découverte de l'industrie minière et verrière à Carmaux, vous pouvez visiter le Musée-mine départemental à Cagnac-les-mines et le Musée du Verre à Carmaux

Vous pouvez aussi vous plonger dans la vie quotidienne des mineurs avec la « Balade en sol mineur » qui vous amène du Musée-mine départemental à la cité minière des Homps



1

Du domaine de la Verrerie, emprunter la D 90 à droite jusqu'au rond-point de la Croix du Marquis.

Devant la Croix du Marquis, une stèle inaugurée en 2009 marque le 65^e anniversaire de la grève des mineurs du 13 juillet 1944. Ce jour-là, après un meeting, plus de 300 mineurs en grève se heurtent aux Allemands.

2

La CGT, pour éviter l'affrontement, avait alors demandé la dislocation, ce qui n'empêcha pas la mort de 2 mineurs, tombés sous les balles allemandes et morts pour la liberté.

Traverser par le passage piétons (prudence) puis suivre la piste cyclable en direction d'Albi et de Cap Découverte (GR®36).

Cette piste est une ancienne voie ferrée permettant aux trains de transporter le charbon.

À la patte d'oie, laisser le chemin du retour à gauche et continuer tout droit. Passer à proximité du lavoir.

Dans ce bâtiment, le minerai brut était transformé en produit commercialisable. Il s'agit de l'un des derniers édifices témoignant de l'exploitation du charbon dans le Carmausien. L'espace végétalisé proche de la bâtisse était occupé par les nombreuses voies ferrées acheminant les wagons de minerai.

Franchir le ponceau et bifurquer à droite sur le chemin piétonnier qui longe la D 3.

Sur la droite, le centre Trifly (déchèterie). À cet endroit se trouvait le carreau d'exploitation du puits de Tronquie, dernier puits au fond à fermer (1988). Un de ses chevalement est visible à la Mairie de Blaye-les-mines. Le 24 novembre 1965, le puits de la Tronquie subit un coup de poussier (fines particules de carbone hautement inflammables) dû à un coup de grisou (gaz explosif) qui tua 12 mineurs. Ce drame a d'autant plus marqué les esprits que les mines de Carmaux, d'une profondeur moyenne de 300 m, n'étaient pas réputées grisouteuses.

Au bout, virer à gauche sur une large piste.

3

Au croisement, tourner en équerre à droite. Passer sous le premier pont, partir à droite et après le second, laisser le GR®36 à gauche pour monter tout droit. En haut de la côte, descendre par le chemin à droite et tout droit. Passer à gauche du lac, traverser le ruisseau et, juste après, tourner en équerre à droite sur 10 m avant de grimper la pente à gauche, Continuer tout droit.

4

Au carrefour de pistes, monter à droite. Poursuivre tout droit. Plus loin, le chemin s'élève en lacets. Au deuxième virage, laisser le premier chemin à gauche puis monter à gauche par le second pour rejoindre le parc du Carbonifère.

Après le virage, ignorer le chemin de gauche. Continuer tout droit. Plus loin, idem. Gagner le parc des Titans. Laisser les escaliers à gauche pour garder la même direction. Passer devant la grosse Bucyrus et marcher tout droit.

5

Franchir la passerelle et grimper tout droit.

Face à l'étang, tourner, puis descendre à droite. Emprunter la grande piste bitumeuse à droite. Longer l'amphithéâtre (ancienne découverte Sainte Marie) par la gauche.

A la bifurcation des pistes, prendre celle de droite sur 200 m, tourner à gauche puis continuer tout droit par le chemin parallèle à la piste laissée à droite.

6

Au carrefour des chemins, bifurquer à gauche. Contourner l'étang par la gauche. Prendre la piste bitumeuse à droite sur quelques mètres, puis la piste à gauche. Traverser la D 73 (prudence !), puis remonter à gauche sur quelques mètres.

À découvrir sur ce sentier...

7

Descendre à droite par le chemin. Il rejoint un pré. Le contourner par la droite. Plus haut, à l'angle du grillage, dévier en équerre à droite. Emprunter la petite route, sur main droite, qui descend. À la patte d'oie, descendre à droite et rejoindre une intersection. Là, partir en descendant sur main droite. Juste avant le pont SNCF, tourner à gauche et monter en longeant la voie ferrée (vous passez devant le pupitre relatif au chevalement installé sur la place de la mairie).

8

200 m plus loin, après le rétrécissement de voie, monter à gauche. Délaisser les 2 rues de droite et à la patte d'oie prendre à gauche. 500 m plus loin, au carrefour après les résidences, au « stop », monter à droite. 100 m après, à la patte d'oie, prendre la voie légèrement à droite. Continuer sur cette voie pendant 400 m. Juste avant l'intersection, monter les 4 marches pour atteindre l'esplanade.

Bellevue est l'une des cités minières du Carmausin aux maisons très typées.

9

Descendre par l'allée Saint-Louis. Ignorer quatre rues à gauche pour emprunter la rue Simone-Trouche.

Au carrefour, prendre à droite puis 50m plus bas, prendre à gauche et longer le bassin de l'Endrévié. Au bout du parking, à droite, franchir la passerelle et tout de suite après descendre à gauche par le petit chemin reliant l'ancienne voie ferrée et partir à droite.

10

400 m plus loin, franchir le petit merlon de terre pour accéder à une esplanade (sur laquelle est implanté le pupitre relatif au « puits de la Grillatié »). Là, partir sur la route et descendre, en ligne droite, jusqu'au carrefour et rejoindre, par la gauche, le point de départ (vous passez devant le dernier pupitre « zone de la cokerie »).

RANDONNER, C'EST AUSSI PRÉVOIR UN ÉQUIPEMENT ADAPTÉ (CHAUSSURES, VÊTEMENTS, EAU...) ET RESPECTER L'ENVIRONNEMENT DU SENTIER

A gauche, le site de l'Endrevié, ancienne piscine des houillères de Carmaux, aujourd'hui lac de loisirs. Possibilité de faire le tour du lac à pied.

Faire demi-tour pour passer sous le pont par le large chemin

Il est le vestige de la voie ferrée qui servait d'embranchement aux trains de minerai venant du lavoir pour rejoindre la ligne SNCF Rodez/Albi/Toulouse.

À droite, entre les arbres, vue sur l'ancienne école des mines et la lampe de mineur type de Carmaux.

Après la passerelle puis le 2^e pont, retrouver la patte d'oie de l'aller. À droite, par l'itinéraire de l'aller, regagner le point de départ.



Info pratique

Office de Tourisme du ségala tarnais
2, rue du gaz 81400 Carmaux
+33(0)5 63 76 76 67
accueil@tourisme-tarn-carmaux.fr
www.tourisme-tarn-carmaux.fr

Espace Rando et Paysage
6, rue St Clair 81000 Albi
Tél : 05 63 47 73 06
info@rando-tarn.com
www.randonnee-tarn.com

LA DECOUVERTE : HISTOIRE D'UNE EXPLOITATION

La découverte Sainte-Marie fut la plus grande découverte à ciel ouvert d'Europe. On appelle chacune des couches de charbons une « découverte » (au sens de « mise à découvert »)

De 1984 à 1997, le paysage vallonné, typique du Ségala carmausin, se transforme en amphithéâtre géant de 1,2km de diamètre et de 220 m de profondeur, dont les gradins sont constitués par les couches de charbon en exploitation.

Aujourd'hui devenu une zone d'activité sur espace naturel de 680ha, le site de Cap'Découverte s'organise autour de pôles d'attraction divers : sports nature, loisirs de glisse, culture, mémoire du patrimoine industriel et environnement.

À voir à proximité : Musée-mine départemental, Maison du polonais, Musée du Verre